








LISTA DE PRESENÇA DA 59ª REUNIÃO (EXTRAORDINÁRIA) DO CONSELHO MUNICIPAL DE
GESTÃO E DESENVOLVIMENTO TERRITORIAL - DIA 13/10/2015

PODER PÚBLICO

Secretaria Municipal de Urbanismo	Amarildo Madeira	
	Marcelo Fôes Scherer	
Secretaria Municipal de Des. Emprego e Renda	Hilda Nicolau	
	Osman Freire Rebello	
Secretaria Municipal de Habitação	Wilson Kalil Elias	
	Rodrigo Cesar Ceccon	
Secretaria Municipal da Fazenda	Antonio Manoel da Silva	
	Ademar Tomaz da Silva Filho	
Secretaria Municipal de Turismo	Aginaldo Hilton dos Santos	
	Maria Valdete Orci de Campos	
Secretaria Municipal de Segurança do Cidadão	Osmar Altair Adriano	
	Willian Giovani Gervasi	
Secretaria Municipal de Planejamento	Rafael da Silveira S. Albuquerque	
	Daniel Moojen Lemos	
Fundação do Meio Ambiente de Itajaí	Rogéria Santos Gregório	
	Francisco Carlos do Nascimento	
Semasa	Sérgio Juk	
	Leonel Seara Neto	
Fundação Genésio Miranda Lins	Antonio Carlos Floriano	
	Denilson Roberto Baptista	





ASSOCIAÇÃO DE MORADORES E DE BAIROS

Associação Moradores Ressacada	Bras Manoel Cabral	
	Luciana Bianchi dos Santos	
Ass. dos Moradores do Km 12, Baía e Paciencia	Flavia Cristina Saita Sehn	
	Luiz de Áviz	
Associação Moradores São João	Sérgio Bento Furtado	
	Josemar Siemann	
Associação Moradores Santa Regina	Jones Rodrigues Junior	
	Persilvana S. Rodrigues Seemund	
Ass. Moradores Cordeiros - Votorantim	Ademar da Costa Junior	
	Silvia Janine Rodrigues da Costa	
Associação Moradores N. Senhora das Graças	Fernanda Thaise Lopes	
	Maria das Dores Silva	
Associação Moradores e Agricultores São Roque	Roberto Carlos Raimundo	
	Valmir Pereira Raupp	
APROBRAVA	Marco Antonio Fortunato Rosa	
	Alvaro Romero Gaya	

ENTIDADES SINDICAIS DOS TRABALHADORES

Sindicato Empregados no Comércio	Paulo Roberto Ladwig	
	Marcelo Jorge dos Santos Teixeira	
Sind. Trabalhadores nas Ind. Metalurgicas	Marcelo Cavichioli	
	Aurélio Cardoso	

ENTIDADE EMPRESARIAIS

SINDUSCON	Eduardo Luis Agostine da Silva	
	Orlando Henrique F. dos Santos	
ACII	Jeane de Amorim Busana Bianchi	
	Leonardo Ferreira Santos	



MUNICÍPIO DE
ITAJAÍ


SMU
SECRETARIA
MUNICIPAL DE
URBANISMO

CONSELHO MUNICIPAL DE GESTÃO E
DESENVOLVIMENTO TERRITORIAL

cmgdt@itajai.sc.gov.br

INTERSINDICAL	Flavio Macedo Mussi	
	Marcello Alessandro Petrelli	
CRECI	Dinovan Aparecido Ferreira	
	Jerônimo Luis Rauber	

ENTIDADES PROFISSIONAIS

CAU	Homero Bruno Malburg	
	Rodrigo Kirck Rebelo	


ORGANIZAÇÃO NÃO GOVERNAMENTAIS

UNIBRAVA	Giordano Zaguini Furtado	
	Claudia Regina S. P. Severo	

ENTIDADES ACADÊMICAS

IFES	José Daniel Tavares	
	Marco Aurélio Bittencourt	
UNIVALI	Patricia Trentin Colzani	
	Carolina Schmanech Mussi	

CONVIDADOS

NOME	ASSINATURA
A LUIZA HELENA COSTA SILVA - (Gab. Ver. Anne Carolina)	



ATA DA 59ª REUNIÃO (EXTRAORDINÁRIA) DO CONSELHO MUNICIPAL DE GESTÃO E DESENVOLVIMENTO TERRITORIAL;

DATA: 13 de outubro de 2015; **LOCAL:** Sala de Reuniões da Secretaria de Comunicações da Prefeitura Municipal de Itajaí – Rua Alberto Werner, nº 100, Vila Operária, Itajaí-SC; **HORA INICIADA:** 18 horas e 30 minutos.

I - PRESENCAS: PODER PÚBLICO: Secretaria Municipal de Urbanismo: Amarildo Madeira; Secretaria Municipal de Segurança do Cidadão: Osmar Altair Adriano; Secretaria Municipal de Planejamento: Rafael da S.S. Albuquerque; Fundação do Meio Ambiente: Francisco Carlos do Nascimento; **ASSOCIAÇÃO DE MORADORES E DE BAIROS:**

Associação Moradores do Bairro Ressacada: Bras Manoel Cabral; Associação Moradores do Km 12, Baía e Paciência: Flávia Cristina S. Sehn; Associação Moradores do Bairro São João: Josemar Siemann;

APROBADA: Marco Antonio Fortunato Rosa; **ENTIDADE**

EMPRESARIAIS: SINDUSCON: Eduardo L. Agostine da Silva e Orlando H. F. dos Santos; ACII: Jeanne de Amorim B. Bianchi; CRECI: Dinovan Aparecido Ferreira; **ENTIDADES PROFISSIONAIS:** CAU: Homero Bruno Malburg;

ENTIDADES NÃO GOVERNAMENTAIS: UNIBRAVA: Giordano Zaguini Furtado; **ENTIDADES ACADÊMICAS:** UNIVALI: Patrícia Trentin Colzani e Carolina Schmanech Mussi.

II – ASSUNTOS TRATADOS E DELIBERAÇÕES DA REUNIÃO: ITEM 1. Abertura e Informes da

Presidência: O Presidente abriu os trabalhos e informou que havia quórum regimental para o seu início; **ITEM 2. Aprovação da pauta:**

A pauta foi aprovada com a seguinte Ordem do Dia: I - Abertura e informes da Presidência; II - Aprovação da Pauta; III – Debate e votação da Ata da reunião anterior; IV – Apresentação, debate e votação dos assuntos:

a) Delimitação dos bairros; c) Informes EIV; d) Assuntos Gerais. V – Apresentação de propostas de pauta para a próxima reunião; VI – Manifestações Gerais; VII – Encerramento; **ITEM 3. Debate e votação da**

Ata da Reunião anterior: As Atas das reuniões 57ª e 58ª foram aprovadas; **ITEM 4. Apresentação, debate e votação dos assuntos em**

pauta: DELIMITAÇÃO DOS BAIROS: O Presidente informou que na reunião anterior foram aprovados a criação dos seguintes bairros:

BAIRRO PRAIA BRAVA :Do ponto inicial, na ponte da Av. Osvaldo Reis sobre o Ribeirão Ariribá, segue pela Av. Osvaldo Reis, confrontando com o Bairro Ariribá até o divisor de águas situado no lugar “Morro Cortado”,

deste ponto, segue pelo divisor de águas entre os bairros Praia Brava e Fazendinha, até chegar no promontório onde se localiza o Farol de Cabeçudas. Deste ponto, segue pelo Oceano Atlântico até a foz do Ribeirão Ariribá e sobe por este até o ponto inicial. **BAIRRO ARIRIBÁ:**

Do ponto inicial, na ponte da Av. Osvaldo Reis sobre o Ribeirão Ariribá, sobe pela divisa intermunicipal com Balneário Camboriú no Ribeirão Ariribá até a sua nascente, segue pela divisa intermunicipal com Balneário Camboriú, por este, segue até a Av. Osvaldo Reis, pela Av. Osvaldo Reis

segue até o ponto inicial. **BAIRRO CABEÇUDAS:** Do ponto inicial, na ponte da Alameda Ernesto Schneider sobre o Ribeirão Schneider, desce pela foz do ribeirão margeando o Saco da Fazenda até o encontro com o



Rio Itajaí, seguindo até sua foz com o Oceano Atlântico, seguindo a orla marítima até a ponta do promontório onde se encontra o Farol de Cabeçudas. Sobe pelo divisor de águas entre Cabeçudas e o Bairro Praia Brava até o divisor de águas entre o Bairro da Praia Brava e o Bairro da Fazendinha, seguindo também pelo divisor de águas no sentido do Parque do Atalaia, confrontando o bairro Fazendinha até alcançar as imediações do antigo Hospital Santa Beatriz. Daí segue pela Rua Santa Beatriz até a Alameda Ernesto Schneider e por esta até o ponto inicial.

BAIRRO FAZENDA: Do ponto inicial, no encontro entre a Av. Vereador Abraão João Francisco e a Rua Uruguai, segue por esta até a Av. Joca Brandão, por esta e seu prolongamento, confrontando os limites do Centro, até o eixo central do rio Itajaí Açu, por este segue até o encontro com a foz do ribeirão Schneider. Segue por este, margeando as residências lindeiras a rua Dep. Francisco Evaristo Canziani, até a Alameda Ernesto Schneider, por esta até a Rua Santa Beatriz, por esta segue, margeando o bairro Cabeçudas, passando pelos pontos mais altos até a estrada das Antenas, segue por esta, confrontando com os limites do bairro Fazendinha, até a rua Lila Heusi, por esta até a rua Vereador Milton Ribeiro da Luz, por esta até a rua Abraão Bernardino Rocha, por esta até a rua João Fernandes Vieira Junior e seu prolongamento, passando pelo divisor de águas entre o bairro Fazenda e Fazendinha até sua nascente, contornando os bairros Canhanduba, Ressacada, Nossa Senhora das Graças até o entroncamento entre a Av. Vereador Abraão Francisco e a Rua Gustavo Manoel dos Santos, segue então, pela Av. Vereador João Abraão Francisco até o ponto inicial.

BAIRRO FAZENDINHA: Do ponto inicial, no encontro da Rua João Fernandes Vieira Junior com a Rua Abraão Bernardino Rocha segue por esta, margeando o bairro Fazenda, até a rua Vereador Milton Ribeiro da Luz, por esta até a rua Abel da Silva, por esta até a rua Lila Heusi, por esta até a estrada das Antenas. Por esta, confrontando com os limites do bairro Cabeçudas, Praia Brava, Ariribá, Fazenda novamente até a rua João Fernandes Vieira Junior, por esta até o ponto inicial. **BAIRRO VILA**

OPERÁRIA: Do ponto inicial, no cruzamento da Rua Pedro José João com a Rua Brusque, segue por esta, confrontando com a delimitação do Bairro Dom Bosco até encontrar a Travessa André Barbi, seguindo por esta travessa até a Rua José Eugênio Muller, onde em seguida encontra a Rua Francisco de Paula Seara, seguindo pela mesma até a Rua Aristides Francisco Palumbo. Segue por esta, depois Rua Duque de Caxias até a Rua Corifeu de Azevedo Marques, a partir desta, chega até a Rua Fiúza Lima e depois Rua Heitor Liberato. Segue pela Rua Heitor Liberato, confrontando com o Bairro São João até a Rua José Eugênio Müller e por esta até a Av. Irineu Bornhausen, retornando pela Rua Alberto Werner até a Rua Heitor Liberato novamente, seguindo por esta até a Rua Joaquim Lopes Correa, na confrontação com a delimitação do Centro, por onde segue até a Rua Almirante Barroso, depois Rua Umbelino de Brito até chegar na Rua Brusque, onde segue até o ponto inicial. **BAIRRO SÃO JOÃO:** Do ponto inicial, no cruzamento da Rua



José Eugênio Müller com a Rua Heitor Liberato, segue por esta, confrontando com a delimitação do Bairro Vila Operária e depois com a delimitação do Bairro São Judas até o Rio Itajaí-Mirim. Desce o Itajaí-Mirim, na delimitação com o Bairro São Vicente até o prolongamento da Rua Albino Gugelmin. Segue pela Rua Albino Gugelmin, confrontando com o Bairro Barra do Rio até chegar na Rua Blumenau, seguindo pela Travessa Herta Thieme até a Rua Leodegário Pedro da Silva, seguindo pela mesma, na confrontação com o Bairro Imaruí até o entroncamento com a Rua Francisco Czarneski, do qual segue na menor linha até o Rio Itajaí-Açu. Pelo Rio Itajaí-Açu segue até o prolongamento da Rua Max, na delimitação com o Centro, onde sobe até a linha da antiga Av. Comandante Paulo Borelli com o porto público até chegar ao prolongamento da Rua Benjamin Franklin Pereira. Segue pela Benjamin Franklin Pereira até a Rua Blumenau e da Rua Blumenau até o final da Av. Irineu Bornhausen, pela qual segue até o entroncamento da Rua José Eugênio Müller e deste até o ponto inicial. **BAIRRO SÃO JUDAS:** Do ponto inicial, no cruzamento da Rua Heitor Liberato com a Rua Fiuza Lima, segue por esta, confrontando com a delimitação do Bairro Vila Operária até a Rua Corifeu de Azevedo Marques, segue por esta até a Rua Duque de Caxias, depois Aristides Francisco Palumbo até encontrar a Rua Francisco de Paula Seara. Segue por sua extensão até a Rua Adolfo Batschauer e por seu prolongamento segue até o Rio Itajaí-Mirim. Desce pelo Itajaí-Mirim até o prolongamento da Rua Heitor Liberato e da Av. Governador Adolfo Konder, segue por este até a Av. Governador Adolfo Konder, por esta até a Rua Heitor Liberato e por esta até o ponto inicial. **CENTRO:** Do ponto inicial, no cruzamento da Av. Ministro Victor Konder com a Av. Joca Brandão, segue por esta, confrontando com a delimitação do Bairro Fazenda, até encontrar a Rua Uruguai, daí segue até a Av. Vereador Abraão João Francisco, pela qual segue até encontrar o prolongamento da Rua Gustavo Manoel dos Santos. Por esta rua, confrontando com o Bairro Dom Bosco, segue até encontrar a Rua Pedro José João e depois a Rua Brusque. A partir da Rua Brusque, confrontando com o Bairro Vila Operária segue até a Rua Umbelino Damásio de Brito, Rua Almirante Barroso e depois pela Rua Joaquim Lopes Correa até a Rua Heitor Liberato, seguindo até alcançar a Rua Alberto Werner e por esta até chegar na Av. Irineu Bornhausen. Pela Av. Irineu Bornhausen, em confrontação com o Bairro São João, segue até a Rua Blumenau e por esta até o entroncamento com a Rua Benjamin Franklin Pereira, seguindo pelo prolongamento da Rua Benjamin Franklin Pereira no sentido do Rio Itajaí até encontrar a linha da antiga Av. Comandante Paulo Borelli com o porto público, pela qual segue até o prolongamento da Rua Max e no seu prolongamento até o Rio Itajaí. Deste ponto, desce pelo Itajaí até chegar ao prolongamento da Av. Joca Brandão, de onde segue até o ponto inicial. ; **BAIRRO BARRA DO RIO:** Do ponto inicial, no entroncamento da Rua Blumenau com a Rua Albino Gugelmin, segue por esta, em confrontação com o Bairro São João, até o prolongamento da Rua Albino Gugelmin com o Rio Itajaí-Mirim, desce



pelo Itajaí-Mirim, contornando o loteamento Nova Brasília até chegar na foz do Rio Itajaí-Mirim com o Rio Itajaí-Açu, desce pelo Rio Itajaí-Açu até o prolongamento da Rua João Napoleão, seguindo por esta, na confrontação com o Bairro Imaruí até a Rua Bernadino Ramos. Segue pela Bernadino Ramos até a Rua Leodegário Pedro da Silva e por esta até a Travessa Herta Thieme, voltando a confrontar com o Bairro São João. Da Travessa Herta Thime segue até a Rua Blumenau, e por esta até o ponto inicial. Colocado em debate, após análise e discussão, o Plenário deliberou e aprovou os demais bairros: **BAIRRO CANHANDUBA** : Do ponto inicial, no encontro da Rua João Dalmolin com a Av. Vereador João Abraão Francisco, segue pela Rua João Dalmolin até o acesso à caixa d'água (Estação de Tratamento de Água Arapongas) e a partir daí pelo divisor de águas entre o Bairro Canhanduba com os bairros Carvalho, Ressacada, Fazenda, Fazendinha, e Ariribá até a divisa com o Município de Balneário Camboriú, também pelo divisor de águas. A partir daí, segue até o perímetro urbano do Município de Itajaí, a 500 metros a oeste da BR-101 até encontrar a linha do perímetro urbano de 1000 metros a sul da Rodovia Antônio Heil. Deste ponto, contorna a morraria até chegar ao Rio Canhanduba, descendo por este até a BR-101, seguindo por esta rodovia federal até o entroncamento com a Rodovia Antônio Heil e a Av. Vereador Abraão João Francisco, seguindo pela avenida até o ponto inicial. **BAIRRO CARVALHO**: Do ponto inicial, no encontro da Rua Odílio Pereira com a Av. Abraão João Francisco, segue num pequeno trecho na avenida até encontrar a linha de fundos dos lotes que dão frente para a Rua Soldado Abelardo Mendonça Sobrinho, linha esta que divide o Loteamento Santa Terezinha do Bairro Ressacada. Segue por esta linha seca até o divisor de águas com o Bairro Canhanduba até encontrar o acesso à caixa d'água da Estação de Tratamento de Águas Arapongas, seguindo por este acesso até a Rua João Dalmolin. Desta rua, segue até a Av. Vereador Abraão João Francisco e por chega até chegar na rodovia BR-101. Segue pela rodovia até a ponte com o Rio Itajaí-Mirim, descendo pelo Itajaí-Mirim até a ponto com a linha mais curta até a Rua Odílio Pereira. **BAIRRO CIDADE NOVA**: Do ponto inicial, na Ponte Francisco Queiroz de Almeida da Av. Governador Adolfo Konder sobre o Rio Itajaí-Mirim, sobe pelo Itajaí-Mirim até a BR-101, incluindo a Ilha das Capivaras e fazendo confrontação sequencial com os bairros São Judas, Dom Bosco e Carvalho. Segue pela BR-101 até chegar no prolongamento da Av. Governador Adolfo Konder, seguindo por ela, na confrontação com o Bairro São Vicente, até chegar ao ponto inicial. ; **BAIRRO CORDEIROS**: Do ponto inicial, na Ponte Marcos Konder na Av. Doutor Reinaldo Schmithausen sobre o Rio Itajaí-Mirim, sobe por este e pelo seu canal de retificação até a rodovia BR-101. Segue pela BR-101 até a Av. Doutor Reinaldo Schmithausen e por esta avenida, na divisa com o Bairro Salseiros até chegar a Av. Presidente Castelo Branco. Segue pela Av. Castelo Branco até o Ribeirão da Murta e desce por este, em confrontação ainda com o Bairro Salseiros e depois com o Bairro Murta



até chegar na foz do Ribeirão da Murta com o Rio Itajaí-Açu. Desce pelo Itajaí-Açu até a barra do Rio Itajaí-Mirim, subindo por este até o ponto inicial. **BAIRRO DOM BOSCO**: Do ponto inicial, no prolongamento da Rua Gustavo Manoel dos Santos com a Av. Vereador Abraão João Francisco, segue por esta, confrontando com a delimitação do Bairro Nossa Senhora das Graças e depois pela delimitação do Bairro Ressacada, até encontrar a Rua Odílio Pereira. Segue por esta, delimitando com o Bairro Carvalho até o entroncamento com a Rua José Gall, e deste ponto segue na menor linha até o Rio Itajaí-Mirim. Desce pelo Itajaí-Mirim até o prolongamento da Rua Adolfo Batschauer e por esta continua pela Rua Francisco de Paula Seara até a Rua José Eugênio Müller, fazendo confrontação, respectivamente, com os bairros São Judas e Vila Operária. Segue um pequeno trecho na Rua José Eugênio Müller e em seguida encontra a Travessa André Barbi, chegando por esta até a Rua Brusque. Segue por esta até a Rua Pedro José João, em confrontação com o Centro, chegando pela Rua Gustavo Manoel dos Santos até o ponto inicial. **BAIRRO ESPINHEIRINHOS**: Do ponto inicial, na Rodovia Jorge Lacerda (SC-470), à cerca de 100 metros à Oeste da Rua Fermino Vieira Cordeiro, segue pelo divisor de águas entre o Espinheirinhos e o Bairro Espinheiros até chegar ao limite do perímetro urbano, prosseguindo por este, contornando o perímetro urbano, até os limites intermunicipais com o município de Ilhota, segue pelos limites com Ilhota até a Rodovia Jorge Lacerda (SC-470), segue por esta até o ponto inicial. ; **BAIRRO ESPINHEIROS** : Do ponto inicial, no encontro da Rodovia Jorge Lacerda (SC-470) e da Av. Doutor Reinaldo Schmithausen com a BR-101, segue no sentido sul até o prolongamento do divisor de águas entre o Espinheiros e o Bairro São Roque, à cerca de 100 metros a sul da Rua Fermino Vieira Cordeiro . Segue a partir deste ponto até o divisor de águas entre o Bairro Espinheiros e a localidade de São Roque até chegar ao divisor de água entre o Espinheiros e a localidade de Espinheirinhos, prosseguindo por esse divisor até alcançar a Rodovia Jorge Lacerda (SC-470), à cerca de 100 metros a Oeste da Rua Fermino Vieira Cordeiro seguindo pela rodovia, estremando a norte com o Bairro Volta de Cima até o ponto inicial: **BAIRRO IMARUÍ**: Do ponto inicial, no entroncamento da travessa Herta Thieme com a Rua Leodegário Pedro da Silva, segue por esta em confrontação com o Bairro Barra do Rio até a Rua Bernardino Ramos, desta segue até a Rua João Napoleão de Souza e seu prolongamento até o Rio Itajaí. Desce o Rio Itajaí até as imediações a linha mais curta a partir do entroncamento da Rua Francisco Czarneski com o prolongamento da Rua Leodegário Pedro da Silva e por esta até o ponto inicial. ; **BAIRRO ITAIPAVA**: Do ponto inicial, no encontro entre a BR-101 e a Rodovia Antônio Heil, segue pela rodovia, confrontando com os limites do bairro Rio do Meio, até a Rua Arthur Fermiano Teixeira segue em linha seca no sentido sul até o limite do perímetro urbano, segue por este fazendo o contorno do perímetro, passando pelo rio Itajaí Mirim e sua retificação contornando os bairros São Roque e Rio Novo até a BR 101,e por esta em sentido sul até o ponto



inicial. **BAIRRO MURTA:** Do ponto inicial, na ponte da Rua Eugênio Pezzini sobre o Ribeirão da Murta, sobe pelo ribeirão até o prolongamento da Rua Envino Carlos Trupel, segue por esta e seu prolongamento até Rio Itajaí-Açu, descendo pelo Itajaí-Açu até a foz do Ribeirão da Murta, onde segue por este até o ponto inicial. **BAIRRO NOSSA SENHORA DAS GRAÇAS:** Do ponto inicial, no entroncamento da Rua Luís Panca e Rua Pedro José João com a Av. Vereador Abraão João Francisco, segue pela Avenida, confrontando o bairro Dom Bosco, até o prolongamento da Rua Gustavo Manoel dos Santos, até o prolongamento da Rua Manoel Bruno Reiser com a Av. Vereador Abraão João Francisco, segue pela avenida até o ponto inicial. Por este, confrontando os bairros Fazenda e Ressacada, passando pelas morrarias, pontos: **BAIRRO RESSACADA:** Do ponto inicial, no encontro entre a rua Manoel Bruno Reiser e a Av. Vereador Abraão João Francisco, segue pelo divisor de águas entre os bairros Nossa Senhora das Graças e Fazenda com a Ressacada, segue contornando os limites do bairro Canhanduba até a linha de fundos dos lotes que dão frente para a Rua Soldado Abelardo Mendonça Sobrinho, por este, confrontando o limite do bairro Carvalho, em linha seca até a Av. Vereador Abraão João Francisco, e por esta até o ponto inicial. **BAIRRO RIO DO MEIO:** Ponto Inicial (BR 101 com a Av. Vereador João Abraão Francisco). Do ponto inicial segue pela BR 101 até o rio Canhanduba, segue por este até o limite com o bairro Canhanduba, em sentido sul. Segue até o limite do perímetro urbano segue em linha seca, contornando o limite do perímetro urbano até a rodovia Deputado Antônio Heil, segue por esta até o ponto inicial. **BAIRRO RIO NOVO:** Do ponto inicial, no encontro entre a retificação do Rio Itajaí Mirim e a BR-101, segue por esta em sentido sul, margeando os limites dos bairros São Vicente e Cidade Nova, até o eixo central do rio Itajaí Mirim, sobe por este até o limite do perímetro urbano, segue a norte por este até o eixo central da retificação do rio Itajaí Mirim, segue por esta até o ponto inicial. **BAIRRO SALSEIROS:** Do ponto inicial, no encontro da Rua Dr. Reinaldo Schmithausen com a Av. Presidente Castelo Branco, segue pela rua Dr. Reinaldo Schmithausen até a Rodovia Jorge Lacerda, por esta até o prolongamento do perímetro urbano a norte segue por este até e seu prolongamento, confrontando os limites do bairro Volta de Cima, até o eixo central do rio Itajaí Açu, e por este, até o prolongamento da rua Envino Carlos Trupel, por esta e seu prolongamento até o ribeirão da murta, por este até a Av. Presidente Castelo Branco, por esta até o ponto inicial. **BAIRRO SÃO ROQUE:** Do ponto inicial, no encontro entre a retificação do Rio Itajaí Mirim e a BR-101, segue pelo eixo central da retificação do rio Itajaí Mirim até o perímetro urbano segue por este em sentido norte até o limite do bairro Espinheiros, segue, confrontando os limites do bairro Espinheiros, em linha seca no sentido leste até a BR 101 e por esta até o ponto inicial. ; **BAIRRO SÃO VICENTE:** Do ponto inicial, na Ponte Francisco Queiroz de Almeida da Av. Governador Adolfo Konder sobre o Rio Itajaí-Mirim, segue pela avenida até a Rodovia BR-101, confrontando com o Bairro Cidade Nova. Segue pela rodovia até o



canal de retificação do Rio Itajaí-Mirim, segue pelo canal, confrontando com o Bairro Cordeiros, descendo pelo canal até o seu encontro com o leito principal do Rio Itajaí-Mirim e, deste ponto, confrontando com o Bairro São João, sobe pelo Itajaí-Mirim até o ponto inicial. **BAIRRO_VOLTA DE CIMA:** Do ponto inicial, encontro da Rodovia Jorge Lacerda com a rua Bruno Vicente da Luz, segue pela rodovia, confrontando os limites do bairro Espinheiros, até o limite do município de Itajaí com Ilhota neste ponto segue em linha seca a norte até o eixo central do rio Itajaí Açu, segue por este até o limite do perímetro urbano segue por este a leste até o limite do bairro Salseiros, aproximadamente 1km a leste da BR 101. Segue então em linha seca a sul, até a rodovia Jorge Lacerda e por esta, confrontando os limites do bairro Espinheiros novamente; **ITEM 5. Apresentação de Propostas de Pauta para a próxima Reunião:** Não houve manifestação; **ITEM 6. Manifestações Gerais:** Não houve manifestação; **ITEM 7. Encerramento:** Às 20h15 o Presidente do Conselho, Sr. Amarildo Madeira encerrou a reunião, determinando a elaboração da presente Ata que foi lavrada por Osmar Altair Adriano, Secretário do Conselho Municipal de Gestão e Desenvolvimento Territorial.